

Ein Berg voll Abenteuer



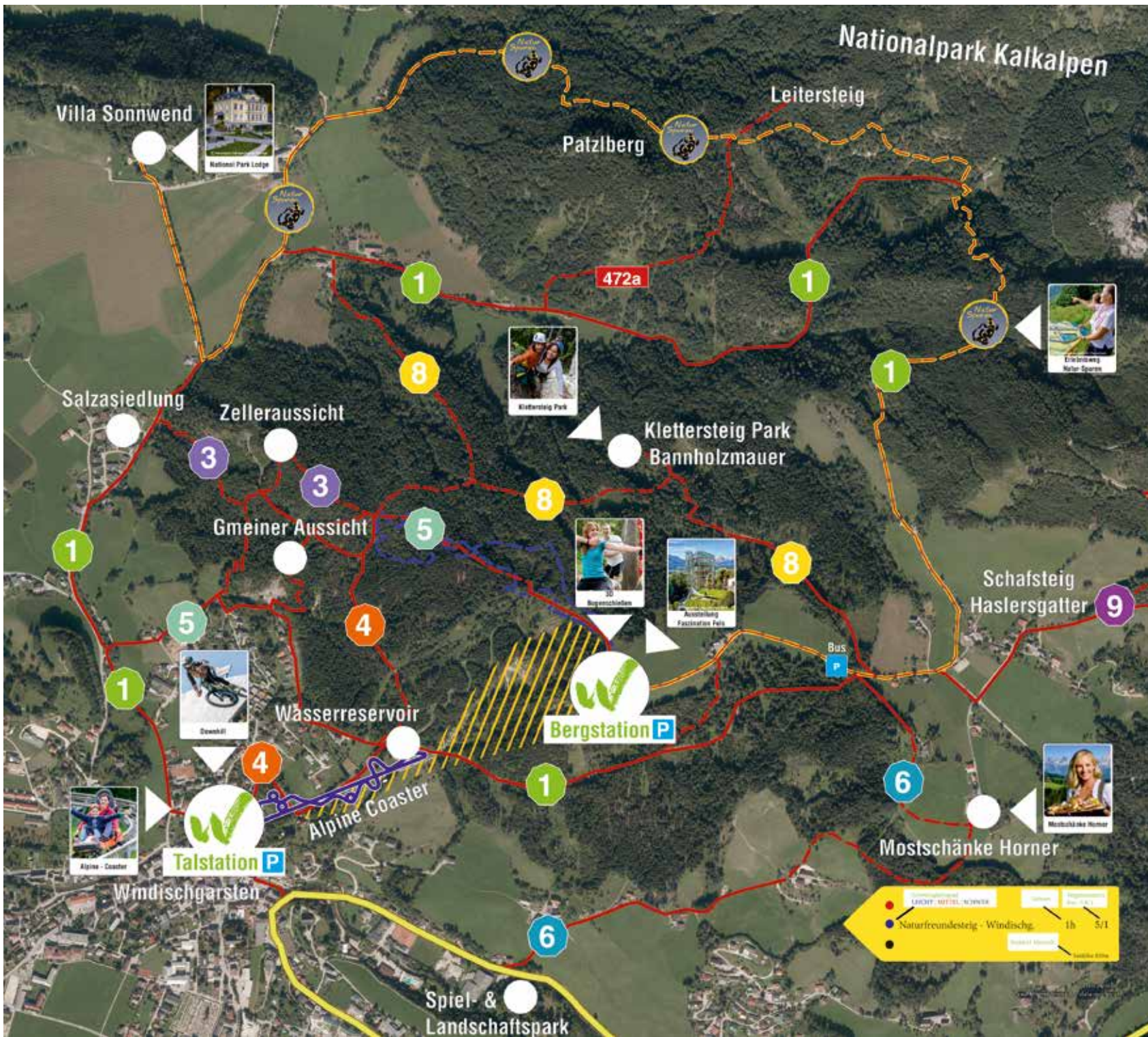
Wurbauerkogel
Kühbergstraße 2 • 4580 Windischgarsten

Hinterstoder-Wurzeralm Bergbahnen AG
4573 Hinterstoder 21 • Tel.: +43(0)7564/5275
www.hiwu.at • info@hiwu.at


Nationalpark Panoramaturm Wurbauerkogel
Wurbauerkogel 29 • 4581 Rosen/Hengstpaß • Tel.: +43(0)7562/20046
www.kalkalpen.at • panoramaturm@kalkalpen.at




Wandern am Wurbauerkogel




Ausgangspunkt Bergstation Wurbauer Kogel

- 


LEICHT	Talstation Wurbauer	40 min
1	Bauernhof Wurbauer - Wasserreservoir - Talstation	
4	Technik: ●○○○○○ Kondition: ●○○○○○ Landschaft: ●●○○○○	

- 


LEICHT	Simberg-Kühberg Wundischgarsten	50 min
5	Wasserreservoir - Talstation	
4	Technik: ●○○○○○ Kondition: ●○○○○○ Landschaft: ●●○○○○	

- 


LEICHT	Mostschänke Horner Wundischgarsten	1 h 15 min
1	Bauernhof Wurbauer - Bus Parkpl. - Horner - Wundischg.	
6	Technik: ●○○○○○ Kondition: ●○○○○○ Landschaft: ●●●○○○	

- 


LEICHT	Bergersteig Villa Sonnwend	1 h 15 min
5	Zelleraussicht - Salzasiedlung - Talstation	
3	Technik: ●●○○○○ Kondition: ●○○○○○ Landschaft: ●●●○○○	
1		

- 


LEICHT	Schafsteig Kleinerberg-Haslersg.	2 h
1	Salzatal - Villa Sonnwend - Talstation	
9	Technik: ●○○○○○ Kondition: ●●○○○○ Landschaft: ●●●○○○	

- 


LEICHT	Salzatal Wundischgarsten	2 h
1	Bauernhof Wurbauer - Bus Parkpl. - Salzatal - Wundischg.	
1	Technik: ●○○○○○ Kondition: ●○○○○○ Landschaft: ●●●○○○	

- 

LEICHT	Naturfreundesteig Wundischgarsten	1 h
5	Gmeineraussicht - Wasserreservoir - Talstation	
1	Technik: ●○○○○○ Kondition: ●○○○○○ Landschaft: ●●●○○○	

- 

LEICHT	Klettersteig Bannholzmauer	30 min
1	Bauernhof Wurbauer - Bus Parkplatz - Bannholzmauer	
8	Technik: ●○○○○○ Kondition: ●○○○○○ Landschaft: ●●○○○○	

- 

LEICHT	Erlebnisweg Natur-Spuren Nationalpark	3 h
	Wurbauer - Bus Parkpl. - Salzatal - Patzlib. - Villa Sonnwend	
	Technik: ●○○○○○ Kondition: ●○○○○○ Landschaft: ●●●○○○	